









Графическое описание местоположения границ публичного сервитута трансформаторной подстанции №270, расположенной по адресу: Московская область, Орехово-Зуевский район, г.Дрезна, ул.Южная, котельная -2



Масштаб 1:1 000

Условные обозначения:

- 1. - характерная точка границы образуемого земельного участка
- :130 - кадастровый номер земельного участка
-  - ОКС сведения о границах которого отсутствуют в ЕГРН
-  - граница контура образуемого земельного участка
-  - границы ЗОУИТ
-  50:47:0040801 - границы и номер кадастрового квартала
- МСК-50,  система координат
-  :1250 - границы и кадастровый номер земельных участков по сведениям ЕГРН

Подпись  Жукова С.В. Дата  10 июля 2021 г.
Место для оттиска печати лица, составившего графическое описание



Утверждена

Министерства имущественных отношений Московской области

(наименование документа об утверждении, включая наименования органов государственной власти или

органов местного самоуправления, принявших решение об утверждении схемы или

подписавших соглашение о перераспределении земельных участков)

от _____ № _____

**Схема расположения земельного участка или земельных
участков на кадастровом плане территории**

Площадь земельного участка		730 м ²	
Обозначение характерных точек границ	Координаты, м		
	X	Y	
1	2	3	
1	466 330,45	2 272 816,56	
2	466 316,59	2 272 837,59	
3	466 292,38	2 272 821,63	
4	466 306,23	2 272 800,61	
1	466 330,45	2 272 816,56	